

REGULERINGSENDRING ETTER FORENKLET PROSESS FOR

Danefjell gnr/bnr 5/184

Plan 00402



Farsund kommune

TEGNFORKLARING

Bebyggelse og anlegg (PBL § 12-5, nr. 1)



Boligbebyggelse

Hensynssoner (PBL § 12-6)



Sikringszone - frisikt

Punktsymbol



Avkjørsel

Linjesymbol



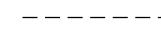
Planens begrensning



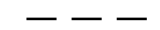
Bebyggelse som inngår i planen



Formålsgrense



Frisiktslinje




Byggegrense



Målelinje/Avstandslinje



Sikringsonegrense



Sikringsonegrense

SAKSBEHANDLING

Varsling

Behandling

Vedtatt

DATO

SIGN.

REVISJONER

DATO

SIGN.

Målestokk

1:500 (A4)

Bakgrunnskart

FKB (24.03.2026)

Ekvidistanse

1 meter

Datum og projeksjon

EUREF89, UTM 32



Planen utarbeidet av G-TAKK AS